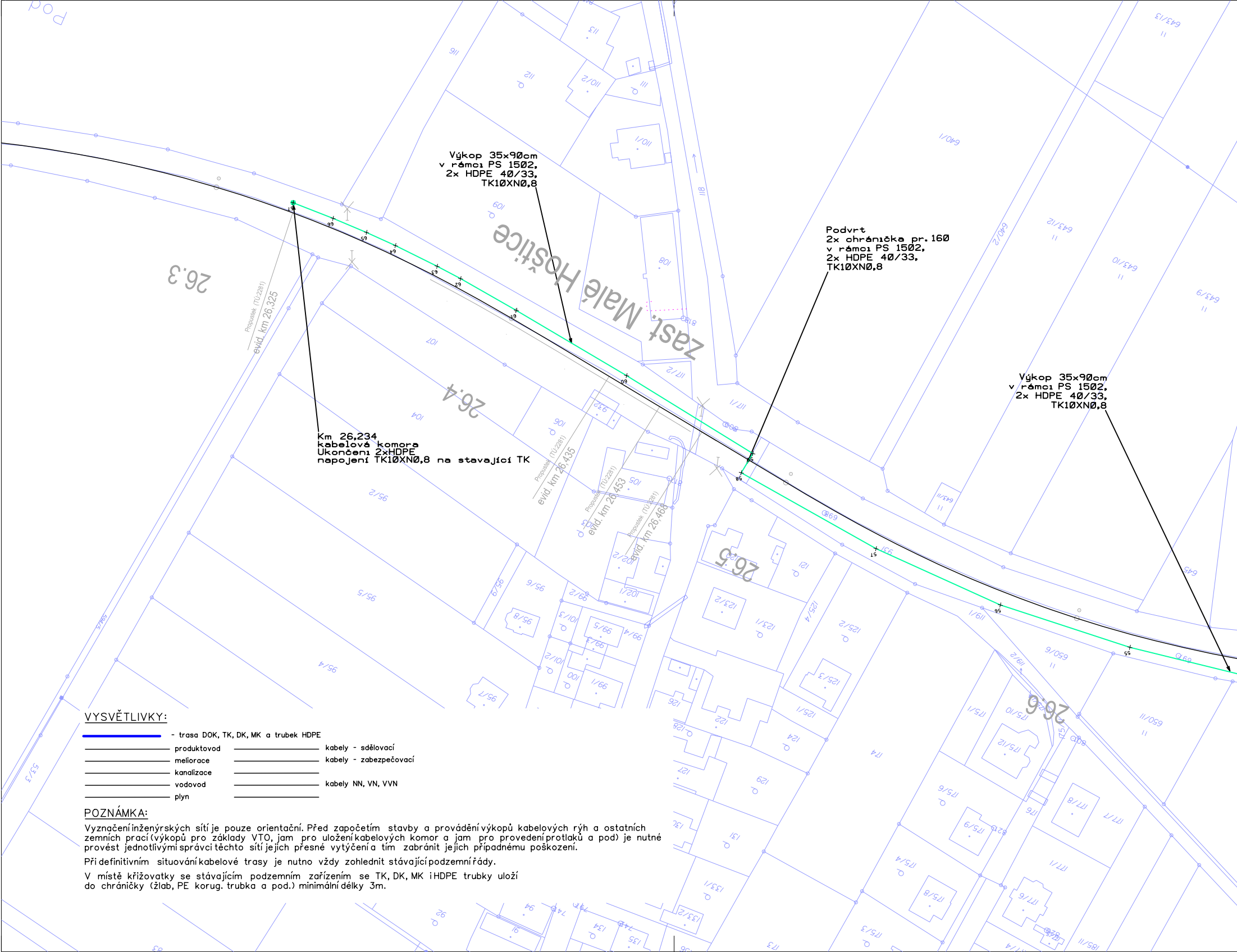
Zast. Malé Hoštice
26.3
26.4
26.5
26.6
Propustek (TÚ2281) evid. km 26,325
Propustek (TÚ2281) evid. km 26,435
Propustek (TÚ2281) evid. km 26,453
Propustek (TÚ2281) evid. km 26,468
67
66
65
64
63
62
61
60
59
58
57
56
55
116
112
113
110/2
111
110/1
109
108
118
117/2
117/1
107
104
106
105
95/2
95/5
95/4
95/6
95/8
95/7
99/5
99/4
99/1
100
101/2
101/3
102/1
102/2
121
122
123/1
123/2
124
125/1
125/2
125/3
125/4
126
127
128
129
130
131
133/1
133/2
174
175/1
175/3
175/4
175/6
175/8
175/9
175/10
175/12
176
177/1
177/6
177/7
177/8
119/1
119/2
640/1
640/2
643/9
643/10
643/12
643/13
645
650/9
650/11
869
53/3
92
94
91
134
135
173

Výkop 35x90cm
v rámci PS 1502,
2x HDPE 40/33,
TK10XN0,8

Podvrt
2x chránička pr.160
v rámci PS 1502,
2x HDPE 40/33,
TK10XN0,8

Výkop 35x90cm
v rámci PS 1502,
2x HDPE 40/33,
TK10XN0,8

Km 26,234
kabelová komora
Ukončení 2xHDPE
napojení TK10XN0,8 na stavající TK

VYSVĚTLIVKY:

- trasa DOK, TK, DK, MK a trubek HDPE

produktovod	kabely - sdělovací
meliorace	kabely - zabezpečovací
kanalizace	
vodovod	kabely NN, VN, VVN
plyn	

POZNÁMKA:

Vyznačení inženýrských sítí je pouze orientační. Před započetím stavby a provádění výkopů kabelových rýh a ostatních zemních prací (výkopů pro základy VTO, jam pro uložení kabelových komor a jam pro provedení protlaků a pod) je nutné provést jednotlivými správci těchto sítí jejich přesné vytýčení a tím zabránit jejich případnému poškození.

Při definitivním situování kabelové trasy je nutno vždy zohlednit stávající podzemní řády.

V místě křižovatky se stávajícím podzemním zařízením se TK, DK, MK i HDPE trubky uloží do chráničky (žlab, PE korug. trubka a pod.) minimální délky 3m.

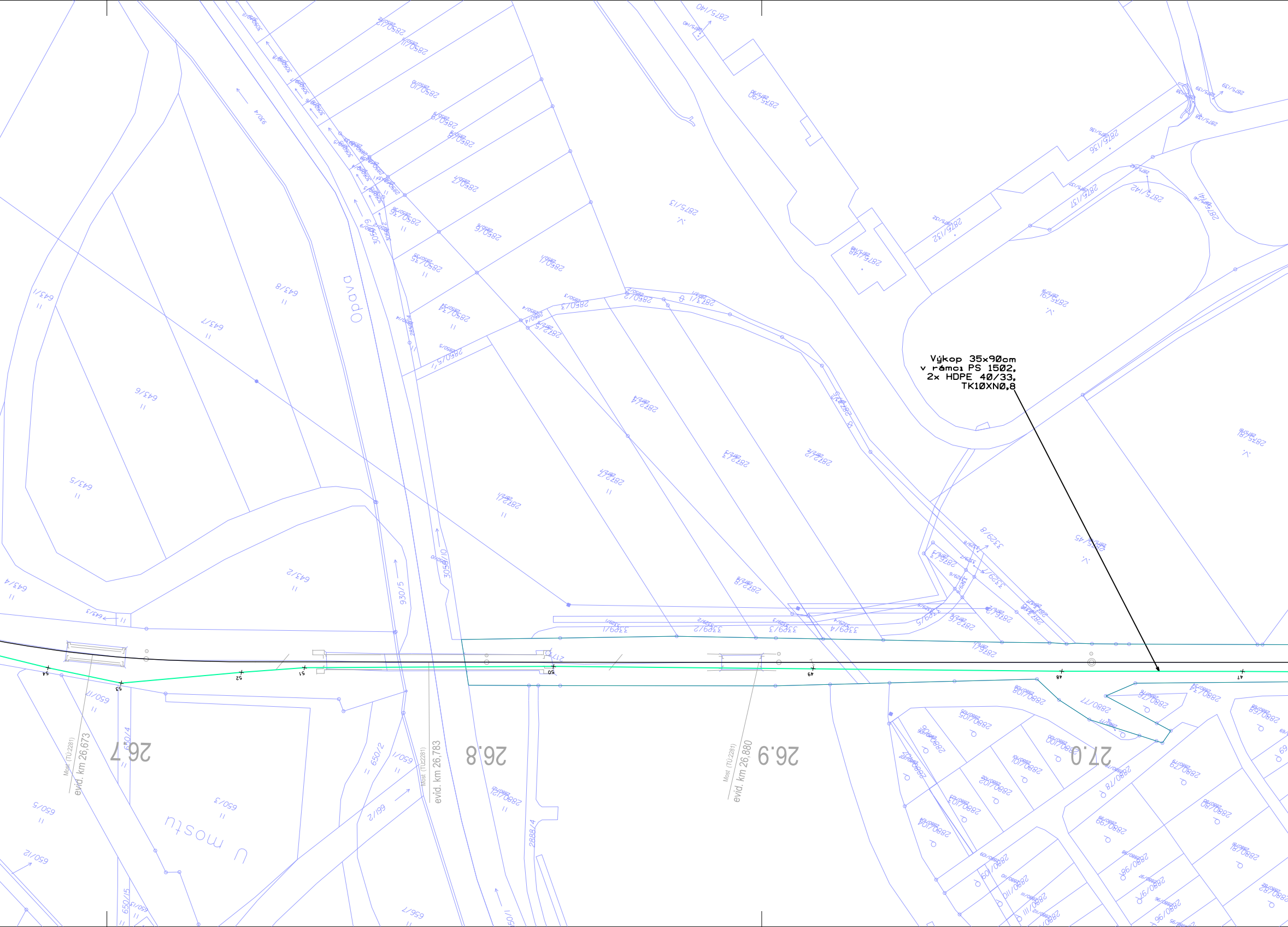
Výkop 35x90cm
v rámci PS 1502,
2x HDPE 40/33,
TK10XN0,8
Opava
U mostu
26.7
26.8
26.9
27.0
Most (TÚ:2281)
evid. km 26,673
Most (TÚ:2281)
evid. km 26,783
Most (TÚ:2281)
evid. km 26,880
54
53
52
51
50
49
48
47
3058/10
930/5
2888/4
643/1
643/2
643/5
643/6
643/7
643/8
650/2
650/3
650/5
2850/3
2850/5
2872/1
2872/2
2872/3
2872/4
2872/8
2875/13
3329/1
3329/2
3329/3
3329/4
2880/77
2880/78
2880/79

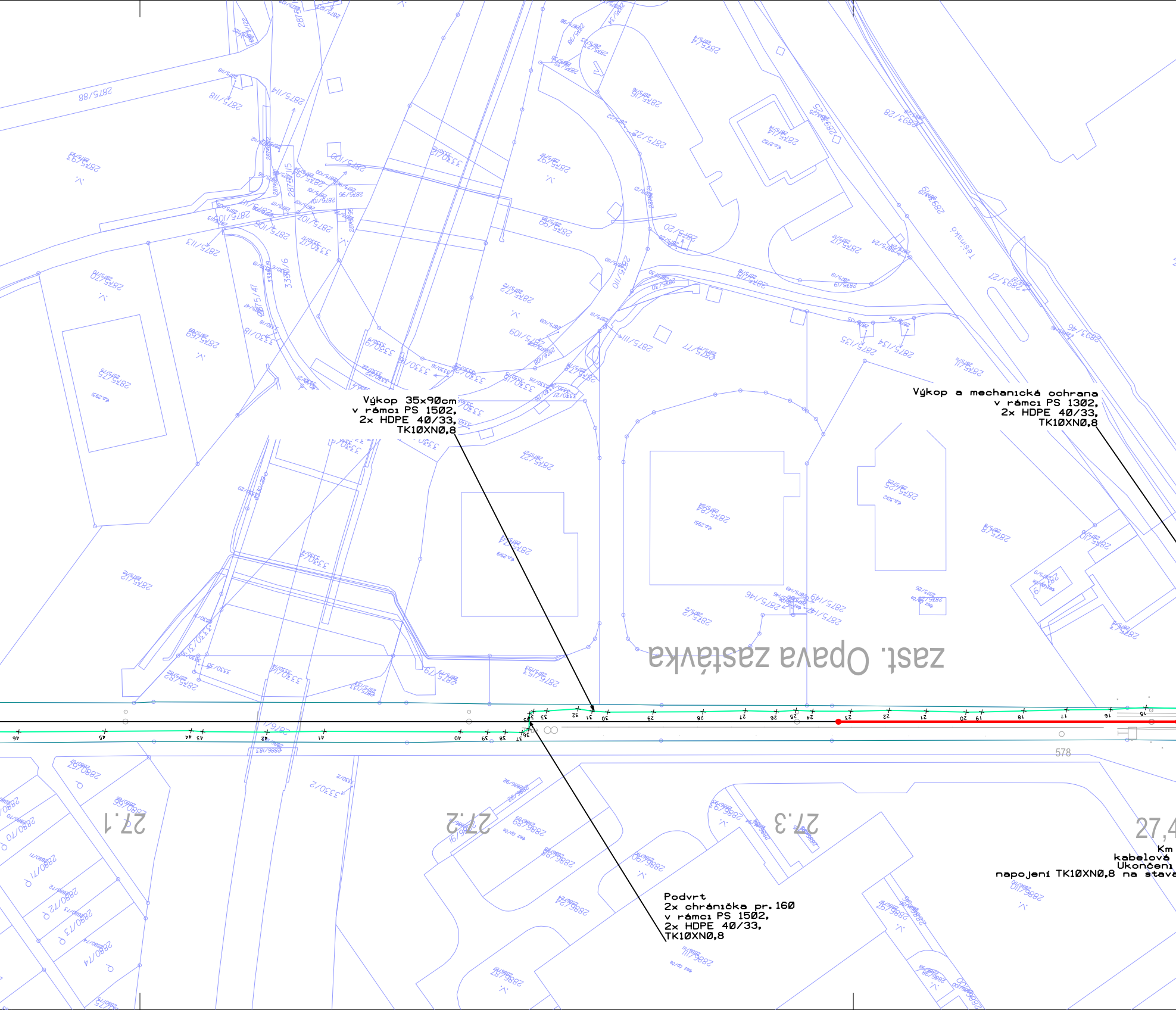
zast. Opava zastávka
Těšínská
27.1
27.2
27.3
27,4
578

Výkop 35x90cm
v rámci PS 1502,
2x HDPE 40/33,
TK10XN0,8

Výkop a mechanická ochrana
v rámci PS 1302,
2x HDPE 40/33,
TK10XN0,8

Podvrt
2x chránička pr. 160
v rámci PS 1502,
2x HDPE 40/33,
TK10XN0,8

Km
kabelová
Ukončení
napojení TK10XN0,8 na stava

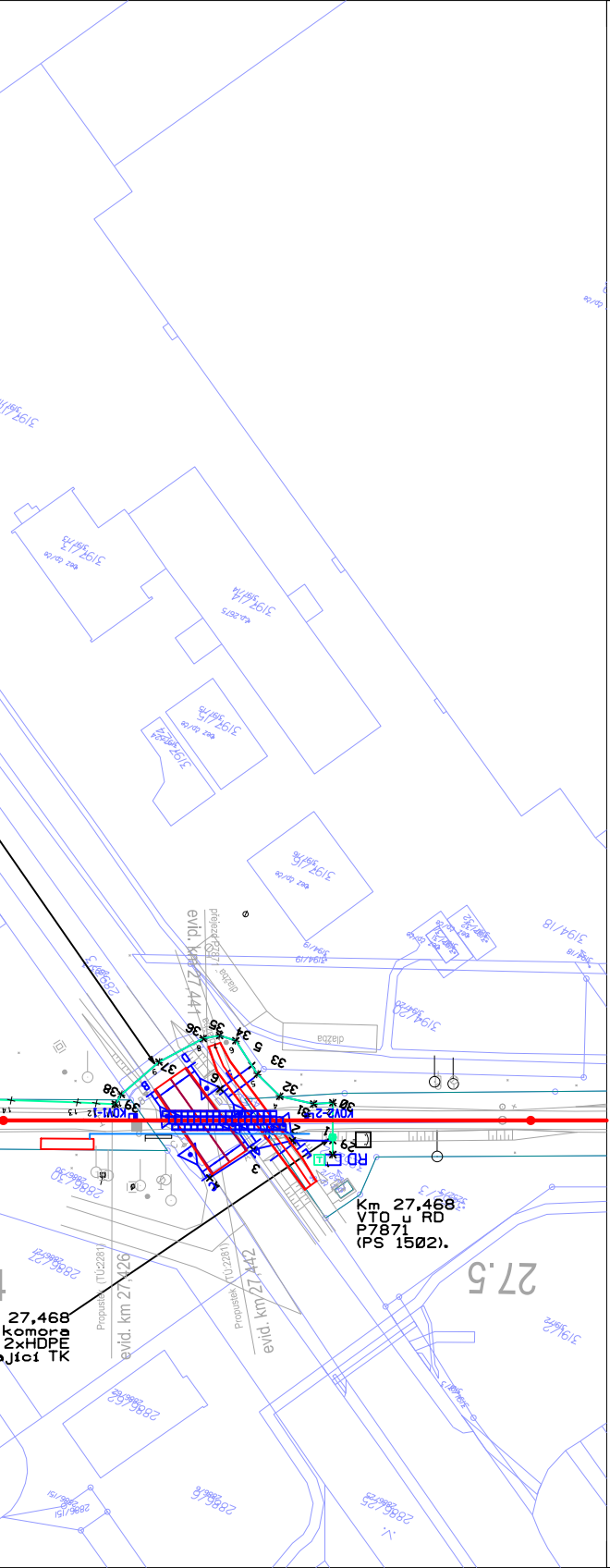
3194/18
3194/19
3194/20
3197/3
3197/4
3197/5
3197/6
3191/2
2886/30
2886/27
2886/29
2886/26
2886/15
2886/25
evid. km 27,441
evid. km 27,426
evid. km 27,442
Propustek (TÚ:2281)
dlažba
36
35
34
5
33
37
9
6
32
38
39
KOV1-1
KOV2-2
31
30
2
1
29
3
RD
Km 27,468
VTO u RD
P7871
(PS 1502).
27,468
komora
2xHDPE
jící TK
27.5

EVROPSKÁ UNIE
Evropské strukturální a investiční fondy
Operační program Doprava

Ministerstvo dopravy
Státní fond dopravní infrastruktury

Orientační schéma:

Razítko oprávněné osoby:

Podpis: Datum:

Revize:	Datum:	Popis:	Kontroloval:
P01	15.08.2021	Dokumentace k připomínkám	Ing. Martin Ralbr
P02	15.10.2021	Dokumentace k čistopisu	Ing. Martin Ralbr

Stavebník/Investor: **Správa železnic, státní organizace**
Adresa: Dlážděná 1003/7, 110 00 Praha 1

Zástupce investora: Stavební správa západ
Adresa: Sokolovská 1955/278, 190 00 Praha 9

SPRÁVA ŽELEZNIC

Zhotovitel stavby: **SUDOP PRAHA a.s**
Adresa: Olšanská 1a, 130 80 Praha 3
Kontakt: T: +420 267 094 111
E: praha@sudop.cz

SUDOP PRAHA ®

Zhotovitel objektu: **SUDOP PRAHA a.s**
Adresa: Olšanská 1a, 130 80 Praha 3
Kontakt: T: +420 267 094 111
E: praha@sudop.cz

SUDOP PRAHA ®

Hlavní projektant (HIP):	Specialista:	Odpovědný projektant:	Zpracovatel:
Ing. Martin Ralbr	Ing. Martin Štrof	Jan Vlk	Vojtěch Toman

Název stavby/akce:

Doplnění závor na přejezdu P7871 v km 27,441 trati Hlučín - Opava

Označení (S-kód): S622000383
Označení zhotovitele: 20-394.208

Název části: Dálkový kabel (DK), dálkový o.k. (DOK), závěsný o.k. (ZOK), traťový kabel (TK)
Označení části: **2.002**

Název objektu: **P7871, Úprava TK**
Označení objektu/komplexu: **PS1502**

Název přílohy: Situace v km 26,300 až km 27,500
Název dílčí části přílohy:
Číslo přílohy: **D.1.2.5**

Paré:

Kraj:	Katastrální území:	TUDU:
Moravskoslezský	viz. Textová část	viz. Textová část

Stupeň dokumentace:	Datum zpracování:	Formáty:	Měřítko:
DUSP	15.10. 2021	7xA4	1:1000

S-kód:	Stupeň dokumentace:	Část:	Objekt:	Podobjekt:	Příloha:	Revize:
S622000383	_DUSP	_D125X	_PS1502XX	_XX	_2_002	_P02

[Prostor pro další informace]